



Les données de la servitude d'utilité publique I4 sur le Géoportail de l'urbanisme (GPU)

1. Pour télécharger les données depuis le GPU :

- Page d'accueil du GPU :



- Cliquer sur « Recherche avancée » :



- Page « Recherche avancée » :

RECHERCHE AVANCEE



Le moteur de recherche ci-dessous vous permet de rechercher des documents d'urbanisme ou des servitudes d'utilité publique sur la base des documents publiés sur le Géoportail de l'Urbanisme.

Les informations descriptives de la données sont accessibles en cliquant sur l'icône ⓘ les données sont quant à elles directement visualisables et téléchargeables en cliquant sur les icônes ↗ et ⬇

Titre <input type="text" value="ex : PLU de Motreff"/>	Territoire <input type="text"/>
Type de document <div>Tous</div>	Organisme producteur (*) <input type="text" value="ex : DDT, commune, agence, ..."/>
<div>Rechercher</div>	
<small>(*) : champ issu des métadonnées, dont la qualité de remplissage est de la responsabilité des organismes producteurs de la ressource</small>	

- Cliquer sur le menu déroulant « Type de document et choisir « Servitudes d'utilité Publique »

Type de document

Tous

Tous
Plan local d'urbanisme (PLU)
Plan local d'urbanisme intercommunal (PLUi)
Plan d'occupation des Sols (POS)
Carte Communale (CC)
Plan de sauvegarde et de mise en valeur (PSMV)
Schéma de Cohérence des Territoires (SCoT)
Servitudes d'Utilité Publique (SUP)

veuillez effectuer

- Une fenêtre « Catégories de SUP » apparaît, cliquer sur « Ajouter » :

* Catégories de SUP

+ Ajouter

- Cocher la SUP I4 dans la liste proposée puis « Valider » :

AJOUTER DES CATEGORIES DE SUP

Cochez dans la liste déroulante ci-dessous les catégories de SUP pour lesquelles vous donnez les droits de gestion :

- ☐ EL10 - Coeurs de parcs nationaux
- ☐ EL11 - Servitude relative aux interdictions d'accès grevant les propriétés limitrophes des autoroutes, routes express et déviations d'agglomération
- ☐ EL12 - Associations syndicales autorisées, associations syndicales constituées d'office et leurs unions
- ☐ EL2 - Défense contre les inondations
- ☐ EL2bis - Servitude qui concerne la Loire et ses affluents
- ☐ EL3 - Servitude de halage et de marchepied
- ☐ EL4 - Servitude relative au développement et à la protection des montagnes
- ☐ EL5 - Servitude de visibilité sur les voies publiques
- ☐ EL6 - Servitude grevant les terrains nécessaires aux routes nationales et aux autoroutes
- ☐ EL7 - Servitudes d'alignement des voies publiques
- ☐ EL8 - Servitude de protection des champs de vue des établissements indispensables à la sécurité et à la surveillance de la navigation maritime
- ☐ EL9 - Servitude de passage sur le littoral
- ☐ I1 - Servitudes relatives à la maîtrise de l'urbanisation autour des canalisations de transport de gaz, d'hydrocarbures et de produits chimiques et de certaines canalisations de distribution de gaz
- ☐ I1bis - Construction et exploitation de pipe-line
- ☐ I2 - Servitudes relatives à l'utilisation de l'énergie hydraulique
- ☐ I3 - Servitudes relatives à l'établissement des canalisations de transport de gaz, d'hydrocarbures et de produits chimiques
- ☒ I4 - Servitudes relatives à l'établissement des canalisations électriques
- ☐ I5 - Servitudes relatives à l'établissement des canalisations de distribution de gaz
- ☐ I6 - Servitude relative à l'exploitation des mines et carrières
- ☐ I7 - Servitudes de protection relative au stockage souterrain de gaz, hydrocarbures et produits chimiques
- ☐ I8 - Servitude relative à la protection des stockages souterrains de gaz naturel, d'hydrocarbures liquides, liquéfiés ou gazeux ou de produits chimiques à destination industrielle dans les

Valider

- Dans la fenêtre « Territoire » cliquer sur « Ajouter »

Territoire

Organisme producteur (*)

+ Ajouter

- Choisir un maillage régional (par exemple Occitanie)

Choisissez un maillage

Inscrivez dans le champ ci-dessous le maillage géographique (nom de commune, département...) pour lequel vous souhaitez donner les droits de gestion, et cliquez sur une des propositions :

OCCITAN

R76 : OCCITANIE

Ajouter

- Cliquer ensuite sur « Rechercher » :

Titre
ex : PLU de Motreff

Type de document
Servitudes d'Utilité Publique (SUP)

* Catégories de SUP
I4

Territoire
OCCITANIE

Organisme producteur (*)
ex : DDT, commune, agence, ...

+ Ajouter

Rechercher

- Télécharger les données


Servitude d'Utilité Publique (SUP) de la catégorie I4 - OCCITANIE - 444619258



Les données sont disponibles au format Shapefile et en projection RGF93-Lambert93.

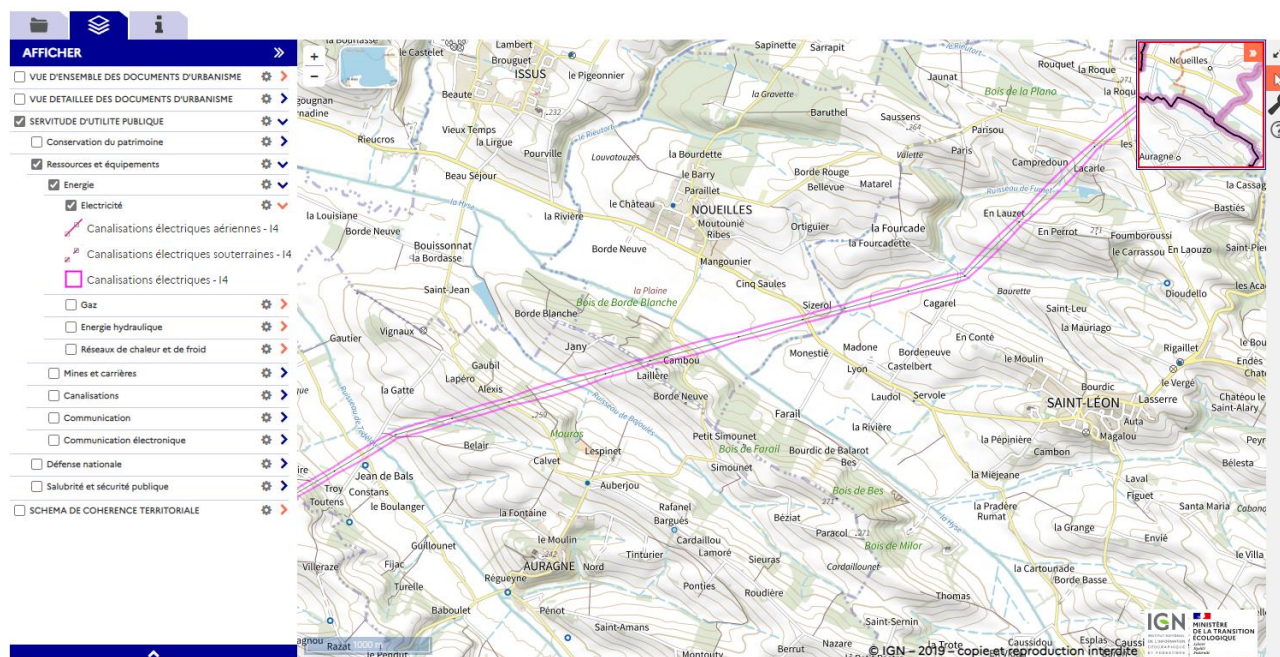
2. Pour visualiser les données sur le GPU

La visualisation se passe via l'onglet « Cartographie ». Choisir ensuite l'onglet « Couches » :



Après avoir zoomé sur le territoire considéré, dérouler les sous-menus des couches comme suit :

SERVITUDE D'UTILITÉ PUBLIQUE/Ressources et équipements/Energie/Electricité :



Nota : A date de mars 2023, seules les données de la SUP I4 dont bénéficie RTE (ouvrages HTB > à 50 kV) semblent disponibles sur le GPU. Pour les autres gestionnaires des ouvrages < à 50 kV, il est nécessaire de se rapprocher d'Enedis ou des régies de distribution le cas échéant.

3. Les usages des données de la SUP I4

- En application des articles L. 151-43 et L. 152-7 du code de l'urbanisme, insérer précisément ces données dans les plans des servitudes en annexe des documents d'urbanisme dans le cadre du porter à connaissance ou dans le cadre du projet arrêté ;
- Prendre en compte la présence des ouvrages dans le cadre de la procédure Autorisation du Droit des Sols (ADS), de l'information au titre des Orientation d'Aménagement et de Programmation (OAP), Emplacements Réservés (ER)... ;
- Détramer les éventuels Espaces Boisés Classés (EBC) en se basant sur l'assiette de la SUP puisque cette dernière est incompatible avec un tel classement.